Филиал публично-правовой компании "Роскадастр" по Москве

полное наименование органа регистрации прав

Выписка из Единого государственного реестра недвижимости об объекте недвижимости

Сведения о характеристиках объекта недвижимости

На основании запроса от 18.03.2026, поступившего на рассмотрение 18.03.2026, сообщаем, что согласно записям Единого государственного реестра недвижимости:

Раздел 1 Лист 1

Здание
вид объекта недвижимости

Лист № 1 раздела 1	Всего листов раздела 1: 2	Всего разделов: 6	Всего листов выписки: 51

18.03.2026г. № КУВИ-001/2026-35966460	
Кадастровый номер:	77:05:0007002:1013
Номер кадастрового квартала:	77:05:0007002
Дата присвоения кадастрового номера:	26.05.2012

Ранее присвоенный государственный учетный номер:	Инвентарный номер 2888/1; Условный номер 3810217 08.06.2009 ГУП МосгорБТИ; Условный номер 84288
Адрес:	Российская Федерация, город Москва, вн.тер.г. муниципальный округ Чертаново Центральное, шоссе Варшавское, дом 132, строение 7
Площадь:	20652.3
Назначение:	Нежилое
Наименование:	Здание
Количество этажей, в том числе подземных этажей:	4, в том числе подземных 0
Материал наружных стен:	Кирпичные
Год ввода в эксплуатацию по завершении строительства:	1990
Год завершения строительства:	1990
Кадастровая стоимость, руб.:	1104005457.59
Кадастровые номера иных объектов недвижимости, в пределах которых расположен объект недвижимости:	77:05:0007002:15067
Кадастровые номера помещений, машино-мест, расположенных в здании или сооружении:	77:05:0007002:10280, 77:05:0007002:10281, 77:05:0007002:10282, 77:05:0007002:10283, 77:05:0007002:10284, 77:05:0007002:10285, 77:05:0007002:10286, 77:05:0007002:10287, 77:05:0007002:10288, 77:05:0007002:10289, 77:05:0007002:10290, 77:05:0007002:10291, 77:05:0007002:10292, 77:05:0007002:10293, 77:05:0007002:10294, 77:05:0007002:10295, 77:05:0007002:10296, 77:05:0007002:10297, 77:05:0007002:10298, 77:05:0007002:10299, 77:05:0007002:10300, 77:05:0007002:10301, 77:05:0007002:10302, 77:05:0007002:10303, 77:05:0007002:10304, 77:05:0007002:10305, 77:05:0007002:10306, 77:05:0007002:10307, 77:05:0007002:10308, 77:05:0007002:10309, 77:05:0007002:10310, 77:05:0007002:10311, 77:05:0007002:10312, 77:05:0007002:10313, 77:05:0007002:10314, 77:05:0007002:10315, 77:05:0007002:10316, 77:05:0007002:10317, 77:05:0007002:10318, 77:05:0007002:10319

ДОКУМЕНТ ПОДПИСАН
ЭЛЕКТРОННОЙ ПОДПИСЬЮ
Сертификат: 839971481847979980055521910400019784 43
Владелец: ПУБЛИЧНО-ПРАВОВАЯ КОМПАНИЯ РОСКАДАСТР
Действителен: с 24.12.2025 по 19.03.2027

полное наименование должности		инициалы, фамилия

Здание
вид объекта недвижимости

Лист № 2 раздела 1	Всего листов раздела 1: 2	Всего разделов: 6	Всего листов выписки: 51

18.03.2026г. № КУВИ-001/2026-35966460	
Кадастровый номер:	77:05:0007002:1013

Кадастровые номера объектов недвижимости, из которых образован объект недвижимости:	данные отсутствуют
Кадастровые номера образованных объектов недвижимости:	данные отсутствуют
Сведения о включении объекта недвижимости в состав предприятия как имущественного комплекса:	данные отсутствуют
Сведения о включении объекта недвижимости в состав единого недвижимого комплекса:	данные отсутствуют
Виды разрешенного использования:	данные отсутствуют
Сведения о включении объекта недвижимости в реестр объектов культурного наследия:	данные отсутствуют
Сведения о кадастровом инженере:	дата завершения кадастровых работ: 14.04.2009
Сведения о признании многоквартирного дома аварийным и подлежащим сносу или реконструкции и (или) о признании жилого помещения, в том числе жилого дома, непригодным для проживания:	данные отсутствуют
Статус записи об объекте недвижимости:	Сведения об объекте недвижимости имеют статус "актуальные, ранее учтенные"
Особые отметки:	Сведения, необходимые для заполнения раздела: 6 - Сведения о частях объекта недвижимости, отсутствуют.
Получатель выписки:	Михалев Николай Владимирович

полное наименование должности		инициалы, фамилия

ДОКУМЕНТ ПОДПИСАН
ЭЛЕКТРОННОЙ ПОДПИСЬЮ
Сертификат: 839971481847979980055521910400019784 43
Владелец: ПУБЛИЧНО-ПРАВОВАЯ КОМПАНИЯ РОСКАДАСТР
Действителен: с 24.12.2025 по 19.03.2027

Выписка из Единого государственного реестра недвижимости об объекте недвижимости

Сведения о зарегистрированных правах

Здание
вид объекта недвижимости

Лист № 1 раздела 2	Всего листов раздела 2: 2	Всего разделов: 6	Всего листов выписки: 51

18.03.2026г. № КУВИ-001/2026-35966460	
Кадастровый номер:	77:05:0007002:1013

1	Правообладатель (правообладатели):	1.1	Акционерное общество "Московский радиотехнический институт Российской академии наук", ИНН: 7726700037
	Сведения о возможности предоставления третьим лицам персональных данных физического лица:	1.1.1	данные отсутствуют
2	Вид, номер, дата и время государственной регистрации права:	2.1	Собственность 77-77-12/034/2012-018 06.11.2012 00:00:00
3	Сведения об осуществлении государственной регистрации сделки, права без необходимого в силу закона согласия третьего лица, органа:	3.1	данные отсутствуют
4	Ограничение прав и обременение объекта недвижимости:		

4.1	вид:	Аренда
	дата государственной регистрации:	23.10.2025 18:20:26
	номер государственной регистрации:	77:05:0007002:1013-77/060/2025-73
	срок, на который установлены ограничение прав и обременение объекта недвижимости:	Срок действия с 17.09.2025 с даты подписания акта приема-передачи на 3 года
	лицо, в пользу которого установлены ограничение прав и обременение объекта недвижимости:	Физическое лицо
	сведения о возможности предоставления третьим лицам персональных данных физического лица	данные отсутствуют
	основание государственной регистрации:	Договор аренды объектов недвижимого имущества, № 392-32-АРН-25, выдан 17.09.2025, дата государственной регистрации: 23.10.2025, номер государственной регистрации: 77:05:0007002:1013-77/060/2025-74
	сведения об осуществлении государственной регистрации сделки, права, ограничения права без необходимого в силу закона согласия третьего лица, органа:	данные отсутствуют
	сведения об управляющем залогом и о договоре управления залогом, если такой договор заключен для управления ипотекой:	данные отсутствуют

полное наименование должности	ДОКУМЕНТ ПОДПИСАН ЭЛЕКТРОННОЙ ПОДПИСЬЮ Сертификат: 839971481847979980055521910400019784 43 Владелец: ПУБЛИЧНО-ПРАВОВАЯ КОМПАНИЯ РОСКАДАСТР Действителен: с 24.12.2025 по 19.03.2027	инициалы, фамилия

Здание
вид объекта недвижимости

Лист № 2 раздела 2	Всего листов раздела 2: 2	Всего разделов: 6	Всего листов выписки: 51

18.03.2026г. № КУВИ-001/2026-35966460	
Кадастровый номер:	77:05:0007002:1013

		сведения о депозитарии, который осуществляет хранение обездвиженной документарной закладной или электронной закладной:	
		ведения о внесении изменений или дополнений в регистрационную запись об ипотеке:	
5	Договоры участия в долевом строительстве:		не зарегистрировано
6	Заявленные в судебном порядке права требования:		данные отсутствуют
7	Сведения о возможности предоставления третьим лицам персональных данных физического лица		данные отсутствуют
8	Сведения о возражении в отношении зарегистрированного права:		данные отсутствуют
9	Сведения о наличии решения об изъятии объекта недвижимости для государственных и муниципальных нужд:		данные отсутствуют
10	Сведения о невозможности государственной регистрации без личного участия правообладателя или его законного представителя:		данные отсутствуют
11	Правопритязания и сведения о наличии поступивших, но не рассмотренных заявлений о проведении государственной регистрации права (перехода, прекращения права), ограничения права или обременения объекта недвижимости, сделки в отношении объекта недвижимости:		отсутствуют

ДОКУМЕНТ ПОДПИСАН
ЭЛЕКТРОННОЙ ПОДПИСЬЮ
Сертификат: 839971481847979980055521910400019784 43
Владелец: ПУБЛИЧНО-ПРАВОВАЯ КОМПАНИЯ РОСКАДАСТР
Действителен: с 24.12.2025 по 19.03.2027

полное наименование должности		инициалы, фамилия

Выписка из Единого государственного реестра недвижимости об объекте недвижимости

Описание местоположения объекта недвижимости

Здание
вид объекта недвижимости

Лист № 1 раздела 5	Всего листов раздела 5: 1	Всего разделов: 6	Всего листов выписки: 51

18.03.2026г. № КУВИ-001/2026-35966460	
Кадастровый номер:	77:05:0007002:1013

Схема расположения объекта недвижимости (части объекта недвижимости) на земельном участке(ах)

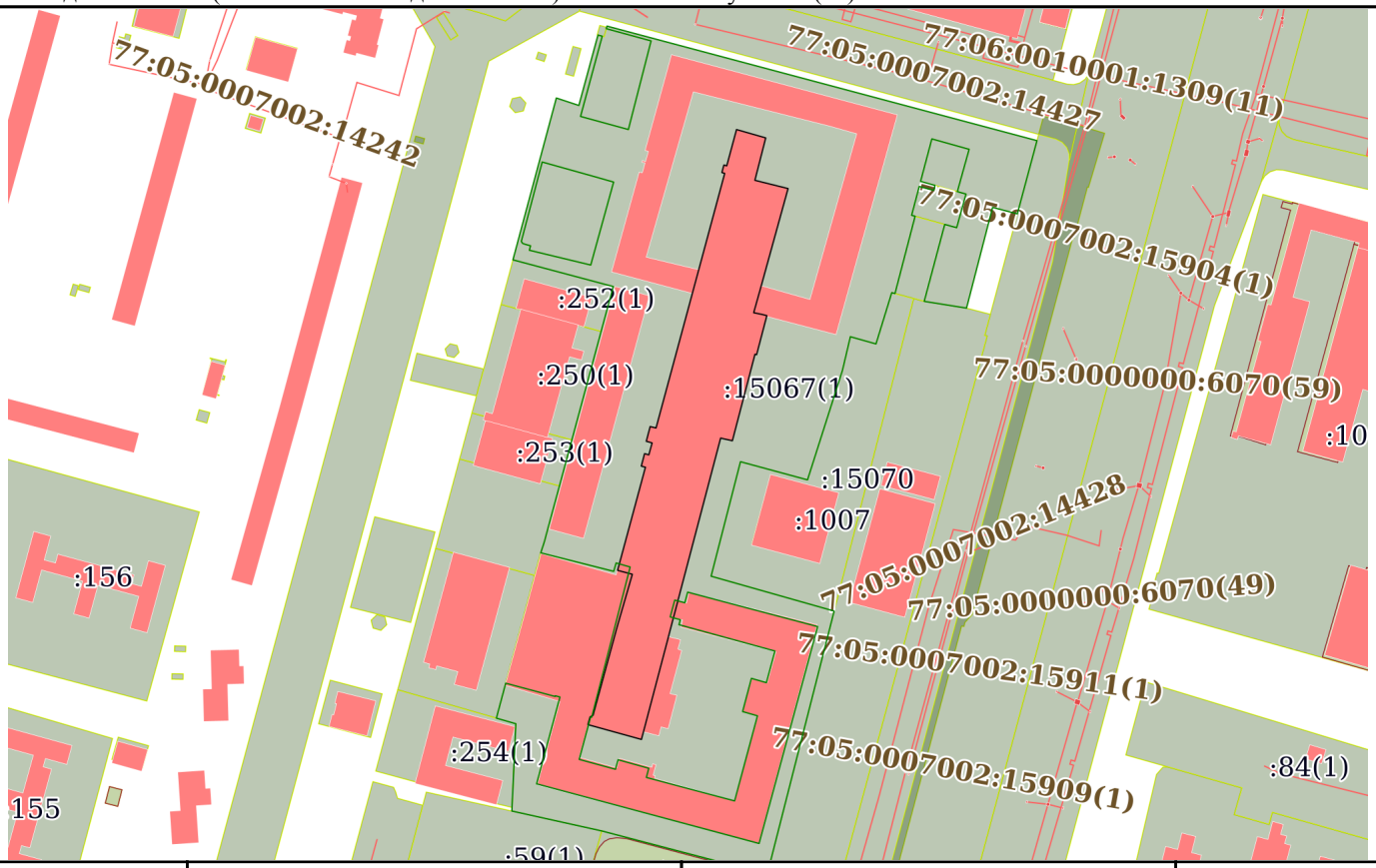

Масштаб 1:4000	Условные обозначения:		

ДОКУМЕНТ ПОДПИСАН
ЭЛЕКТРОННОЙ ПОДПИСЬЮ
Сертификат: 839971481847979980055521910400019784 43
Владелец: ПУБЛИЧНО-ПРАВОВАЯ КОМПАНИЯ РОСКАДАСТР
Действителен: с 24.12.2025 по 19.03.2027

полное наименование должности		инициалы, фамилия

Выписка из Единого государственного реестра недвижимости об объекте недвижимости

Описание местоположения объекта недвижимости

Здание
вид объекта недвижимости

Лист № 1 раздела 5.1	Всего листов раздела 5.1: 4	Всего разделов: 6	Всего листов выписки: 51

18.03.2026г. № КУВИ-001/2026-35966460	
Кадастровый номер:	77:05:0007002:1013

1. Сведения о координатах характерных точек контура объекта недвижимости

Система координат ПМСК Москвы

Номер точки	Координаты, м		Радиус, м	Средняя квадратическая погрешность определения координат характерных точек контура, м	Глубина, высота, м	
	X	Y			H1	H2
1	2	3	4	5	6	7
1	-5152.87	7064.12	-	-	данные отсутствуют	данные отсутствуют
2	-5157.35	7079.79	-	-	данные отсутствуют	данные отсутствуют
3	-5180.09	7073.98	-	-	данные отсутствуют	данные отсутствуют
4	-5184.51	7091.78	-	-	данные отсутствуют	данные отсутствуют
5	-5236.78	7077.36	-	-	данные отсутствуют	данные отсутствуют
6	-5251.11	7073.34	-	-	данные отсутствуют	данные отсутствуют
7	-5252.04	7077.94	-	-	данные отсутствуют	данные отсутствуют
8	-5252.68	7080.39	-	-	данные отсутствуют	данные отсутствуют
9	-5273.63	7074.9	-	-	данные отсутствуют	данные отсутствуют
10	-5273.39	7074.02	-	-	данные отсутствуют	данные отсутствуют
11	-5319.79	7061.9	-	-	данные отсутствуют	данные отсутствуют
12	-5318.35	7055.6	-	-	данные отсутствуют	данные отсутствуют

ДОКУМЕНТ ПОДПИСАН
ЭЛЕКТРОННОЙ ПОДПИСЬЮ
Сертификат: 839971481847979980055521910400019784 43
Владелец: ПУБЛИЧНО-ПРАВОВАЯ КОМПАНИЯ РОСКАДАСТР
Действителен: с 24.12.2025 по 19.03.2027

полное наименование должности	инициалы, фамилия

Здание
вид объекта недвижимости

Лист № 2 раздела 5.1	Всего листов раздела 5.1: 4	Всего разделов: 6	Всего листов выписки: 51

18.03.2026г. № КУВИ-001/2026-35966460	
Кадастровый номер:	77:05:0007002:1013

13	-5405.73	7032.63	-	-	данные отсутствуют	данные отсутствуют
14	-5414.48	7030.33	-	-	данные отсутствуют	данные отсутствуют
15	-5425	7027.57	-	-	данные отсутствуют	данные отсутствуют
16	-5475.74	7014.22	-	-	данные отсутствуют	данные отсутствуют
17	-5479.97	7013.11	-	-	данные отсутствуют	данные отсутствуют
18	-5472.03	6984.39	-	-	данные отсутствуют	данные отсутствуют
19	-5467.9	6985.53	-	-	данные отсутствуют	данные отсутствуют
20	-5467.01	6987.15	-	-	данные отсутствуют	данные отсутствуют
21	-5419.87	6999.99	-	-	данные отсутствуют	данные отсутствуют
22	-5391.38	7008.23	-	-	данные отсутствуют	данные отсутствуют
23	-5389.28	7000.31	-	-	данные отсутствуют	данные отсутствуют
24	-5333.98	7015.24	-	-	данные отсутствуют	данные отсутствуют
25	-5333.39	7013.02	-	-	данные отсутствуют	данные отсутствуют
26	-5326.7	7014.78	-	-	данные отсутствуют	данные отсутствуют
27	-5327.34	7017.06	-	-	данные отсутствуют	данные отсутствуют
28	-5320.94	7018.83	-	-	данные отсутствуют	данные отсутствуют
29	-5320.07	7015.7	-	-	данные отсутствуют	данные отсутствуют

ДОКУМЕНТ ПОДПИСАН
ЭЛЕКТРОННОЙ ПОДПИСЬЮ
Сертификат: 839971481847979980055521910400019784 43
Владелец: ПУБЛИЧНО-ПРАВОВАЯ КОМПАНИЯ РОСКАДАСТР
Действителен: с 24.12.2025 по 19.03.2027

полное наименование должности	инициалы, фамилия

Здание
вид объекта недвижимости

Лист № 3 раздела 5.1	Всего листов раздела 5.1: 4	Всего разделов: 6	Всего листов выписки: 51

18.03.2026г. № КУВИ-001/2026-35966460	
Кадастровый номер:	77:05:0007002:1013

30	-5312.14	7017.79	-	-	данные отсутствуют	данные отсутствуют
31	-5312.93	7020.93	-	-	данные отсутствуют	данные отсутствуют
32	-5240.63	7040.45	-	-	данные отсутствуют	данные отсутствуют
33	-5228.11	7043.83	-	-	данные отсутствуют	данные отсутствуют
34	-5176.41	7057.77	-	-	данные отсутствуют	данные отсутствуют
35	-5175.93	7056.27	-	-	данные отсутствуют	данные отсутствуют
36	-5171.91	7057.33	-	-	данные отсутствуют	данные отсутствуют
37	-5172.32	7058.87	-	-	данные отсутствуют	данные отсутствуют
1	-5152.87	7064.12	-	-	данные отсутствуют	данные отсутствуют

2. Сведения о предельных высоте и глубине конструктивных элементов объекта недвижимости	
Предельная глубина конструктивных элементов объекта недвижимости, м	данные отсутствуют
Предельная высота конструктивных элементов объекта недвижимости, м	данные отсутствуют

полное наименование должности		инициалы, фамилия

ДОКУМЕНТ ПОДПИСАН
ЭЛЕКТРОННОЙ ПОДПИСЬЮ
Сертификат: 839971481847979980055521910400019784 43
Владелец: ПУБЛИЧНО-ПРАВОВАЯ КОМПАНИЯ РОСКАДАСТР
Действителен: с 24.12.2025 по 19.03.2027

Здание
вид объекта недвижимости

Лист № 4 раздела 5.1	Всего листов раздела 5.1: 4	Всего разделов: 6	Всего листов выписки: 51

18.03.2026г. № КУВИ-001/2026-35966460	
Кадастровый номер:	77:05:0007002:1013

3. Сведения о характерных точках пересечения контура объекта недвижимости с контуром (контурами) иных зданий, сооружений, объектов незавершенного строительства

Система координат ПМСК Москвы

Номера характерных точек контура	Координаты, м		Средняя квадратическая погрешность определения координат характерных точек контура, м	Глубина, высота, м		Кадастровые номера иных объектов недвижимости, с контурами которых пересекается контур данного объекта недвижимости
	X	Y		H1	H2	
1	2	3	4	5	6	7
данные отсутствуют	данные отсутствуют	данные отсутствуют	данные отсутствуют	данные отсутствуют	данные отсутствуют	данные отсутствуют

полное наименование должности		инициалы, фамилия

ДОКУМЕНТ ПОДПИСАН
ЭЛЕКТРОННОЙ ПОДПИСЬЮ
Сертификат: 839971481847979980055521910400019784 43
Владелец: ПУБЛИЧНО-ПРАВОВАЯ КОМПАНИЯ РОСКАДАСТР
Действителен: с 24.12.2025 по 19.03.2027

Выписка из Единого государственного реестра недвижимости об объекте недвижимости

Перечень помещений, машино-мест, расположенных в здании, сооружении

Здание
вид объекта недвижимости

Лист № 1 раздела 7	Всего листов раздела 7: 2	Всего разделов: 6	Всего листов выписки: 51

18.03.2026г. № КУВИ-001/2026-35966460	
Кадастровый номер:	77:05:0007002:1013

N п/п	Кадастровый номер помещения, машино-места	Номер этажа (этажей)	Обозначение (номер) помещения, машино-места на поэтажном плане	Назначение помещения	Вид разрешенного использования	Площадь, м2
1	77:05:0007002:10280	1	3810217/0001	Нежилое	данные отсутствуют	6803.5
2	77:05:0007002:10281	1	3810217/0002	Нежилое	данные отсутствуют	25.4
3	77:05:0007002:10282	1	3810217/0003	Нежилое	данные отсутствуют	47.8
4	77:05:0007002:10283	1	3810217/0004	Нежилое	данные отсутствуют	51.7
5	77:05:0007002:10284	1	3810217/0005	Нежилое	данные отсутствуют	50.4
6	77:05:0007002:10285	1	3810217/0006	Нежилое	данные отсутствуют	49.6
7	77:05:0007002:10286	1	3810217/0007	Нежилое	данные отсутствуют	50.5
8	77:05:0007002:10287	1	3810217/0008	Нежилое	данные отсутствуют	71.7
9	77:05:0007002:10288	1	3810217/0009	Нежилое	данные отсутствуют	72.1
10	77:05:0007002:10289	1	3810217/0010	Нежилое	данные отсутствуют	103.8
11	77:05:0007002:10290	1	3810217/0011	Нежилое	данные отсутствуют	79.5
12	77:05:0007002:10291	1	3810217/0012	Нежилое	данные отсутствуют	63.9
13	77:05:0007002:10292	1	3810217/0013	Нежилое	данные отсутствуют	23.8
14	77:05:0007002:10293	1	3810217/0014	Нежилое	данные отсутствуют	66.3
15	77:05:0007002:10294	1	3810217/0015	Нежилое	данные отсутствуют	15.7
16	77:05:0007002:10295	1	3810217/0016	Нежилое	данные отсутствуют	15.7
17	77:05:0007002:10296	1	3810217/0017	Нежилое	данные отсутствуют	64.9
18	77:05:0007002:10297	1	3810217/0018	Нежилое	данные отсутствуют	15.4
19	77:05:0007002:10298	1	3810217/0019	Нежилое	данные отсутствуют	15.4
20	77:05:0007002:10299	1	3810217/0020	Нежилое	данные отсутствуют	15.4
21	77:05:0007002:10300	1	3810217/0021	Нежилое	данные отсутствуют	15.4
22	77:05:0007002:10301	1	3810217/0022	Нежилое	данные отсутствуют	68.7
23	77:05:0007002:10302	1	3810217/0023	Нежилое	данные отсутствуют	15.3
24	77:05:0007002:10303	1	3810217/0024	Нежилое	данные отсутствуют	15
25	77:05:0007002:10304	1	3810217/0025	Нежилое	данные отсутствуют	17.1
26	77:05:0007002:10305	1	3810217/0026	Нежилое	данные отсутствуют	15.4

полное наименование должности		инициалы, фамилия

ДОКУМЕНТ ПОДПИСАН
ЭЛЕКТРОННОЙ ПОДПИСЬЮ
Сертификат: 839971481847979980055521910400019784 43
Владелец: ПУБЛИЧНО-ПРАВОВАЯ КОМПАНИЯ РОСКАДАСТР
Действителен: с 24.12.2025 по 19.03.2027

Здание
вид объекта недвижимости

Лист № 2 раздела 7	Всего листов раздела 7: 2	Всего разделов: 6	Всего листов выписки: 51

18.03.2026г. № КУВИ-001/2026-35966460	
Кадастровый номер:	77:05:0007002:1013

27	77:05:0007002:10306	1	3810217/0027	Нежилое	данные отсутствуют	15.5
28	77:05:0007002:10307	1	3810217/0028	Нежилое	данные отсутствуют	17
29	77:05:0007002:10308	1	3810217/0029	Нежилое	данные отсутствуют	17
30	77:05:0007002:10309	1	3810217/0030	Нежилое	данные отсутствуют	16.1
31	77:05:0007002:10310	1	3810217/0031	Нежилое	данные отсутствуют	34.7
32	77:05:0007002:10311	1	3810217/0032	Нежилое	данные отсутствуют	15.6
33	77:05:0007002:10312	1	3810217/0033	Нежилое	данные отсутствуют	17
34	77:05:0007002:10313	1	3810217/0035	Нежилое	данные отсутствуют	5.9
35	77:05:0007002:10314	1	3810217/0036	Нежилое	данные отсутствуют	155.4
36	77:05:0007002:10315	1	3810217/0037	Нежилое	данные отсутствуют	619.9
37	77:05:0007002:10316	2	3810217/0038	Нежилое	данные отсутствуют	2078.3
38	77:05:0007002:10317	3	3810217/0039	Нежилое	данные отсутствуют	5779.2
39	77:05:0007002:10318	3	3810217/0040	Нежилое	данные отсутствуют	1840.2
40	77:05:0007002:10319	4	3810217/0041	Нежилое	данные отсутствуют	2191.1

полное наименование должности	ДОКУМЕНТ ПОДПИСАН ЭЛЕКТРОННОЙ ПОДПИСЬЮ Сертификат: 839971481847979980055521910400019784 43 Владелец: ПУБЛИЧНО-ПРАВОВАЯ КОМПАНИЯ РОСКАДАСТР Действителен: с 24.12.2025 по 19.03.2027	инициалы, фамилия

Выписка из Единого государственного реестра недвижимости об объекте недвижимости

План расположения помещения, машино-места на этаже (плане этажа)

Здание
вид объекта недвижимости

Лист № 1 раздела 8	Всего листов раздела 8: 40	Всего разделов: 6	Всего листов выписки: 51

18.03.2026г. № КУВИ-001/2026-35966460	
Кадастровый номер: 77:05:0007002:1013	Номер этажа (этажей): 1

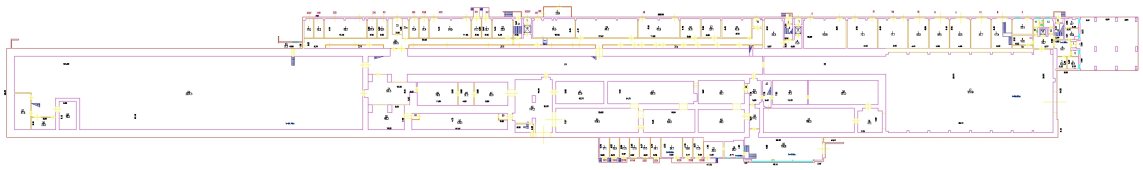

Масштаб 1

полное наименование должности	ДОКУМЕНТ ПОДПИСАН ЭЛЕКТРОННОЙ ПОДПИСЬЮ Сертификат: 839971481847979980055521910400019784 43 Владелец: ПУБЛИЧНО-ПРАВОВАЯ КОМПАНИЯ РОСКАДАСТР Действителен: с 24.12.2025 по 19.03.2027	инициалы, фамилия

Здание
вид объекта недвижимости

Лист № 2 раздела 8	Всего листов раздела 8: 40	Всего разделов: 6	Всего листов выписки: 51

18.03.2026г. № КУВИ-001/2026-35966460	
Кадастровый номер: 77:05:0007002:1013	Номер этажа (этажей): 1

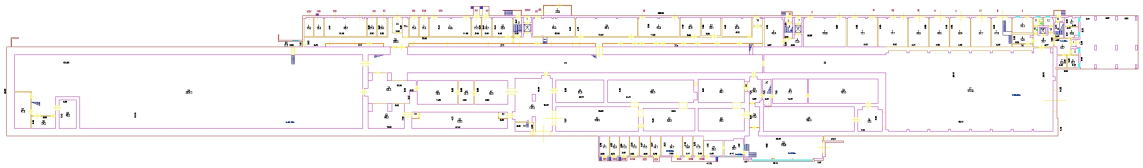

Масштаб 1

полное наименование должности		инициалы, фамилия

ДОКУМЕНТ ПОДПИСАН
ЭЛЕКТРОННОЙ ПОДПИСЬЮ
Сертификат: 839971481847979980055521910400019784 43
Владелец: ПУБЛИЧНО-ПРАВОВАЯ КОМПАНИЯ РОСКАДАСТР
Действителен: с 24.12.2025 по 19.03.2027

Здание
вид объекта недвижимости

Лист № 3 раздела 8	Всего листов раздела 8: 40	Всего разделов: 6	Всего листов выписки: 51

18.03.2026г. № КУВИ-001/2026-35966460	
Кадастровый номер: 77:05:0007002:1013	Номер этажа (этажей): 1

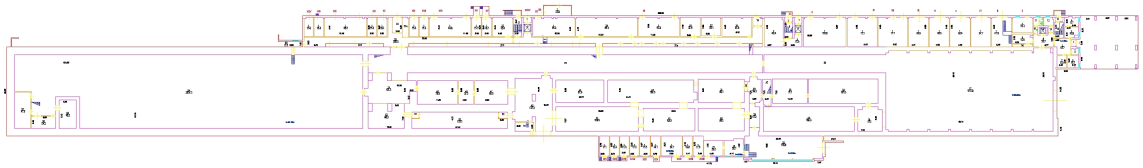

Масштаб 1

полное наименование должности		инициалы, фамилия

ДОКУМЕНТ ПОДПИСАН
ЭЛЕКТРОННОЙ ПОДПИСЬЮ
Сертификат: 839971481847979980055521910400019784 43
Владелец: ПУБЛИЧНО-ПРАВОВАЯ КОМПАНИЯ РОСКАДАСТР
Действителен: с 24.12.2025 по 19.03.2027

Здание
вид объекта недвижимости

Лист № 4 раздела 8	Всего листов раздела 8: 40	Всего разделов: 6	Всего листов выписки: 51

18.03.2026г. № КУВИ-001/2026-35966460	
Кадастровый номер: 77:05:0007002:1013	Номер этажа (этажей): 1

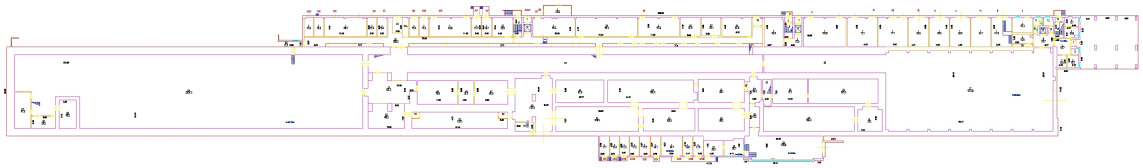

Масштаб 1

полное наименование должности		инициалы, фамилия

ДОКУМЕНТ ПОДПИСАН
ЭЛЕКТРОННОЙ ПОДПИСЬЮ
Сертификат: 839971481847979980055521910400019784 43
Владелец: ПУБЛИЧНО-ПРАВОВАЯ КОМПАНИЯ РОСКАДАСТР
Действителен: с 24.12.2025 по 19.03.2027

Здание
вид объекта недвижимости

Лист № 5 раздела 8	Всего листов раздела 8: 40	Всего разделов: 6	Всего листов выписки: 51

18.03.2026г. № КУВИ-001/2026-35966460	
Кадастровый номер: 77:05:0007002:1013	Номер этажа (этажей): 1

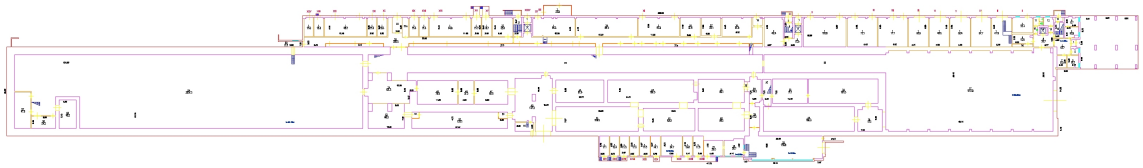

Масштаб 1

полное наименование должности		инициалы, фамилия

ДОКУМЕНТ ПОДПИСАН
ЭЛЕКТРОННОЙ ПОДПИСЬЮ
Сертификат: 839971481847979980055521910400019784 43
Владелец: ПУБЛИЧНО-ПРАВОВАЯ КОМПАНИЯ РОСКАДАСТР
Действителен: с 24.12.2025 по 19.03.2027

Здание
вид объекта недвижимости

Лист № 6 раздела 8	Всего листов раздела 8: 40	Всего разделов: 6	Всего листов выписки: 51

18.03.2026г. № КУВИ-001/2026-35966460	
Кадастровый номер: 77:05:0007002:1013	Номер этажа (этажей): 1

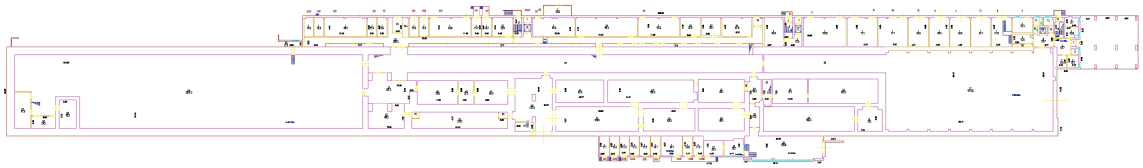

Масштаб 1

полное наименование должности	ДОКУМЕНТ ПОДПИСАН ЭЛЕКТРОННОЙ ПОДПИСЬЮ Сертификат: 839971481847979980055521910400019784 43 Владелец: ПУБЛИЧНО-ПРАВОВАЯ КОМПАНИЯ РОСКАДАСТР Действителен: с 24.12.2025 по 19.03.2027	инициалы, фамилия

Здание
вид объекта недвижимости

Лист № 7 раздела 8	Всего листов раздела 8: 40	Всего разделов: 6	Всего листов выписки: 51

18.03.2026г. № КУВИ-001/2026-35966460	
Кадастровый номер: 77:05:0007002:1013	Номер этажа (этажей): 1

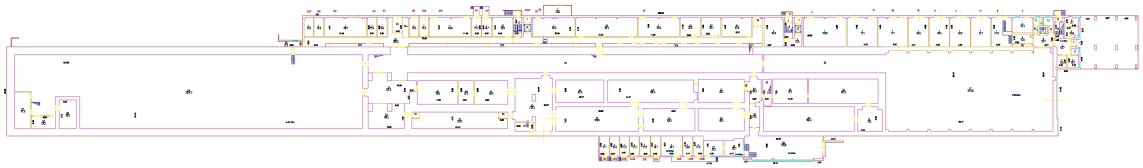

Масштаб 1

полное наименование должности		инициалы, фамилия

ДОКУМЕНТ ПОДПИСАН
ЭЛЕКТРОННОЙ ПОДПИСЬЮ
Сертификат: 839971481847979980055521910400019784 43
Владелец: ПУБЛИЧНО-ПРАВОВАЯ КОМПАНИЯ РОСКАДАСТР
Действителен: с 24.12.2025 по 19.03.2027

Здание
вид объекта недвижимости

Лист № 8 раздела 8	Всего листов раздела 8: 40	Всего разделов: 6	Всего листов выписки: 51

18.03.2026г. № КУВИ-001/2026-35966460	
Кадастровый номер: 77:05:0007002:1013	Номер этажа (этажей): 1

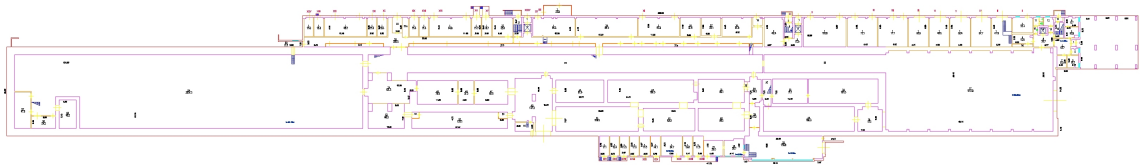

Масштаб 1

полное наименование должности		инициалы, фамилия

ДОКУМЕНТ ПОДПИСАН
ЭЛЕКТРОННОЙ ПОДПИСЬЮ
Сертификат: 839971481847979980055521910400019784 43
Владелец: ПУБЛИЧНО-ПРАВОВАЯ КОМПАНИЯ РОСКАДАСТР
Действителен: с 24.12.2025 по 19.03.2027

Здание
вид объекта недвижимости

Лист № 9 раздела 8	Всего листов раздела 8: 40	Всего разделов: 6	Всего листов выписки: 51

18.03.2026г. № КУВИ-001/2026-35966460	
Кадастровый номер: 77:05:0007002:1013	Номер этажа (этажей): 1

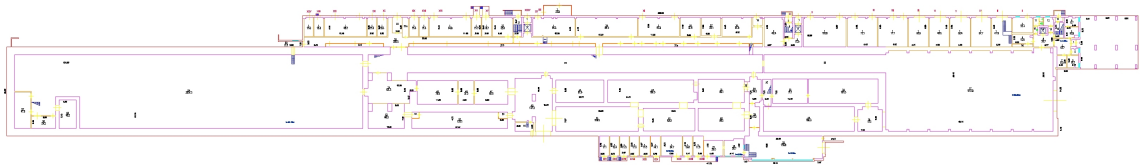

Масштаб 1

полное наименование должности		инициалы, фамилия

ДОКУМЕНТ ПОДПИСАН
ЭЛЕКТРОННОЙ ПОДПИСЬЮ
Сертификат: 839971481847979980055521910400019784 43
Владелец: ПУБЛИЧНО-ПРАВОВАЯ КОМПАНИЯ РОСКАДАСТР
Действителен: с 24.12.2025 по 19.03.2027

Здание
вид объекта недвижимости

Лист № 10 раздела 8	Всего листов раздела 8: 40	Всего разделов: 6	Всего листов выписки: 51

18.03.2026г. № КУВИ-001/2026-35966460	
Кадастровый номер: 77:05:0007002:1013	Номер этажа (этажей): 1

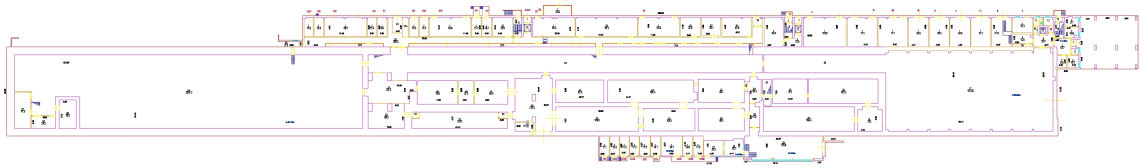

Масштаб 1

полное наименование должности		инициалы, фамилия

ДОКУМЕНТ ПОДПИСАН
ЭЛЕКТРОННОЙ ПОДПИСЬЮ
Сертификат: 839971481847979980055521910400019784 43
Владелец: ПУБЛИЧНО-ПРАВОВАЯ КОМПАНИЯ РОСКАДАСТР
Действителен: с 24.12.2025 по 19.03.2027

Здание
вид объекта недвижимости

Лист № 11 раздела 8	Всего листов раздела 8: 40	Всего разделов: 6	Всего листов выписки: 51

18.03.2026г. № КУВИ-001/2026-35966460	
Кадастровый номер: 77:05:0007002:1013	Номер этажа (этажей): 1

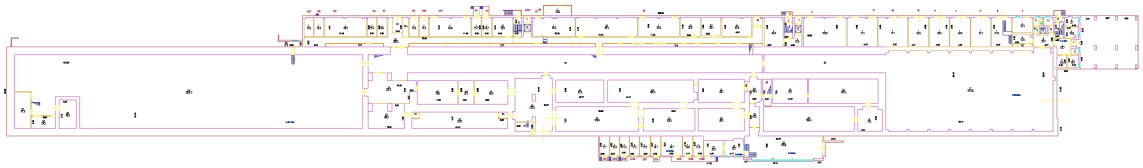

Масштаб 1

полное наименование должности		инициалы, фамилия

ДОКУМЕНТ ПОДПИСАН
ЭЛЕКТРОННОЙ ПОДПИСЬЮ
Сертификат: 839971481847979980055521910400019784 43
Владелец: ПУБЛИЧНО-ПРАВОВАЯ КОМПАНИЯ РОСКАДАСТР
Действителен: с 24.12.2025 по 19.03.2027

Здание
вид объекта недвижимости

Лист № 12 раздела 8	Всего листов раздела 8: 40	Всего разделов: 6	Всего листов выписки: 51

18.03.2026г. № КУВИ-001/2026-35966460	
Кадастровый номер: 77:05:0007002:1013	Номер этажа (этажей): 1

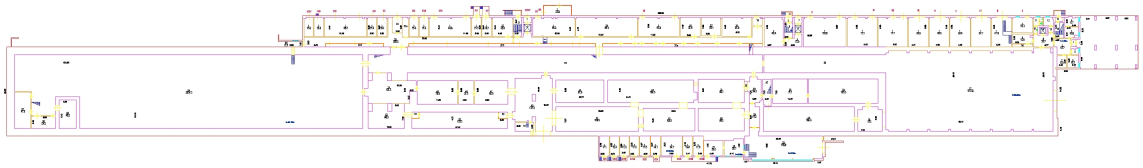

Масштаб 1

полное наименование должности		инициалы, фамилия

ДОКУМЕНТ ПОДПИСАН
ЭЛЕКТРОННОЙ ПОДПИСЬЮ
Сертификат: 839971481847979980055521910400019784 43
Владелец: ПУБЛИЧНО-ПРАВОВАЯ КОМПАНИЯ РОСКАДАСТР
Действителен: с 24.12.2025 по 19.03.2027

Здание
вид объекта недвижимости

Лист № 13 раздела 8	Всего листов раздела 8: 40	Всего разделов: 6	Всего листов выписки: 51

18.03.2026г. № КУВИ-001/2026-35966460	
Кадастровый номер: 77:05:0007002:1013	Номер этажа (этажей): 1

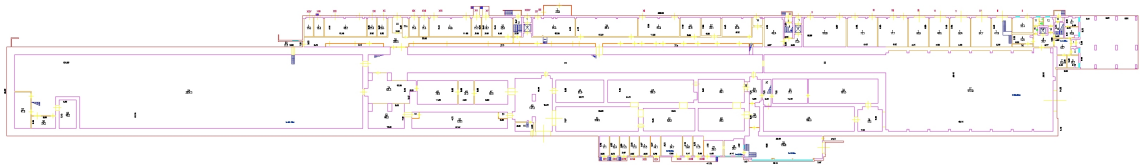

Масштаб 1

полное наименование должности		инициалы, фамилия

ДОКУМЕНТ ПОДПИСАН
ЭЛЕКТРОННОЙ ПОДПИСЬЮ
Сертификат: 839971481847979980055521910400019784 43
Владелец: ПУБЛИЧНО-ПРАВОВАЯ КОМПАНИЯ РОСКАДАСТР
Действителен: с 24.12.2025 по 19.03.2027

Здание
вид объекта недвижимости

Лист № 14 раздела 8	Всего листов раздела 8: 40	Всего разделов: 6	Всего листов выписки: 51

18.03.2026г. № КУВИ-001/2026-35966460	
Кадастровый номер: 77:05:0007002:1013	Номер этажа (этажей): 1

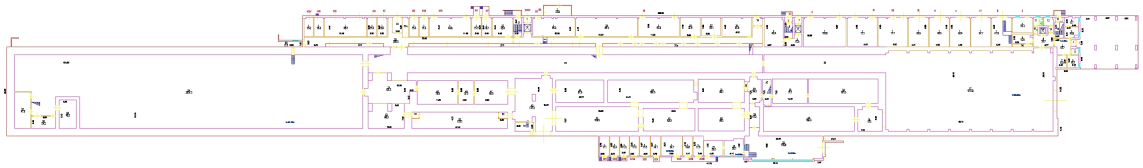

Масштаб 1

полное наименование должности		инициалы, фамилия

ДОКУМЕНТ ПОДПИСАН
ЭЛЕКТРОННОЙ ПОДПИСЬЮ
Сертификат: 839971481847979980055521910400019784 43
Владелец: ПУБЛИЧНО-ПРАВОВАЯ КОМПАНИЯ РОСКАДАСТР
Действителен: с 24.12.2025 по 19.03.2027

Здание
вид объекта недвижимости

Лист № 15 раздела 8	Всего листов раздела 8: 40	Всего разделов: 6	Всего листов выписки: 51

18.03.2026г. № КУВИ-001/2026-35966460	
Кадастровый номер: 77:05:0007002:1013	Номер этажа (этажей): 1

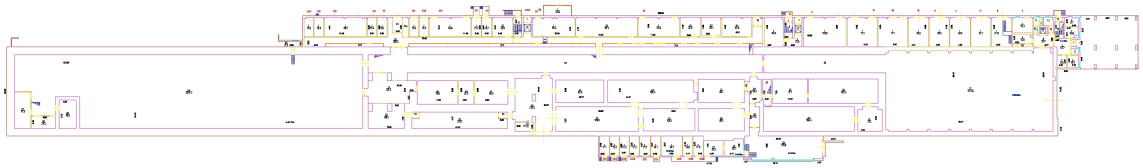

Масштаб 1

полное наименование должности		инициалы, фамилия

ДОКУМЕНТ ПОДПИСАН
ЭЛЕКТРОННОЙ ПОДПИСЬЮ
Сертификат: 839971481847979980055521910400019784 43
Владелец: ПУБЛИЧНО-ПРАВОВАЯ КОМПАНИЯ РОСКАДАСТР
Действителен: с 24.12.2025 по 19.03.2027

Здание
вид объекта недвижимости

Лист № 16 раздела 8	Всего листов раздела 8: 40	Всего разделов: 6	Всего листов выписки: 51

18.03.2026г. № КУВИ-001/2026-35966460	
Кадастровый номер: 77:05:0007002:1013	Номер этажа (этажей): 1

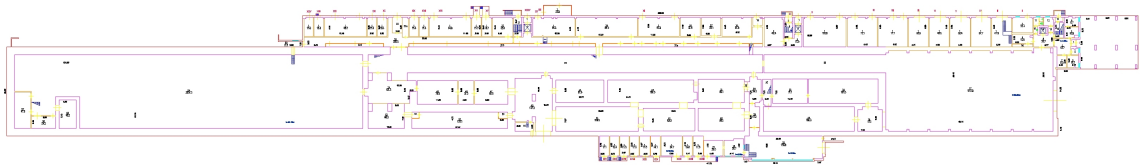

Масштаб 1

полное наименование должности		инициалы, фамилия

ДОКУМЕНТ ПОДПИСАН
ЭЛЕКТРОННОЙ ПОДПИСЬЮ
Сертификат: 839971481847979980055521910400019784 43
Владелец: ПУБЛИЧНО-ПРАВОВАЯ КОМПАНИЯ РОСКАДАСТР
Действителен: с 24.12.2025 по 19.03.2027

Здание
вид объекта недвижимости

Лист № 17 раздела 8	Всего листов раздела 8: 40	Всего разделов: 6	Всего листов выписки: 51

18.03.2026г. № КУВИ-001/2026-35966460	
Кадастровый номер: 77:05:0007002:1013	Номер этажа (этажей): 1

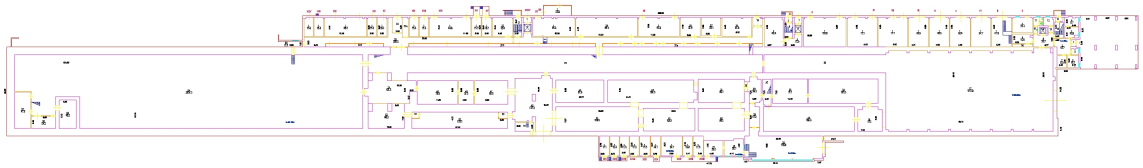

Масштаб 1

полное наименование должности		инициалы, фамилия

ДОКУМЕНТ ПОДПИСАН
ЭЛЕКТРОННОЙ ПОДПИСЬЮ
Сертификат: 839971481847979980055521910400019784 43
Владелец: ПУБЛИЧНО-ПРАВОВАЯ КОМПАНИЯ РОСКАДАСТР
Действителен: с 24.12.2025 по 19.03.2027

Здание
вид объекта недвижимости

Лист № 18 раздела 8	Всего листов раздела 8: 40	Всего разделов: 6	Всего листов выписки: 51

18.03.2026г. № КУВИ-001/2026-35966460	
Кадастровый номер: 77:05:0007002:1013	Номер этажа (этажей): 1

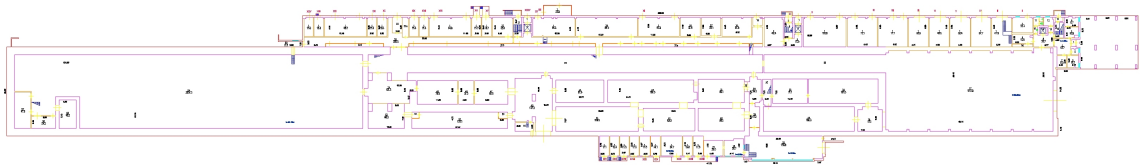

Масштаб 1

полное наименование должности		инициалы, фамилия

ДОКУМЕНТ ПОДПИСАН
ЭЛЕКТРОННОЙ ПОДПИСЬЮ
Сертификат: 839971481847979980055521910400019784 43
Владелец: ПУБЛИЧНО-ПРАВОВАЯ КОМПАНИЯ РОСКАДАСТР
Действителен: с 24.12.2025 по 19.03.2027

Здание
вид объекта недвижимости

Лист № 19 раздела 8	Всего листов раздела 8: 40	Всего разделов: 6	Всего листов выписки: 51

18.03.2026г. № КУВИ-001/2026-35966460	
Кадастровый номер: 77:05:0007002:1013	Номер этажа (этажей): 1

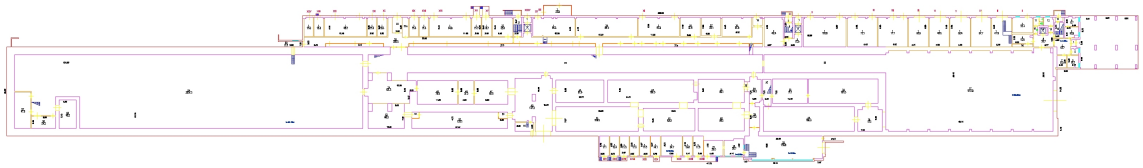

Масштаб 1

полное наименование должности		инициалы, фамилия

ДОКУМЕНТ ПОДПИСАН
ЭЛЕКТРОННОЙ ПОДПИСЬЮ
Сертификат: 839971481847979980055521910400019784 43
Владелец: ПУБЛИЧНО-ПРАВОВАЯ КОМПАНИЯ РОСКАДАСТР
Действителен: с 24.12.2025 по 19.03.2027

Здание
вид объекта недвижимости

Лист № 20 раздела 8	Всего листов раздела 8: 40	Всего разделов: 6	Всего листов выписки: 51

18.03.2026г. № КУВИ-001/2026-35966460	
Кадастровый номер: 77:05:0007002:1013	Номер этажа (этажей): 1

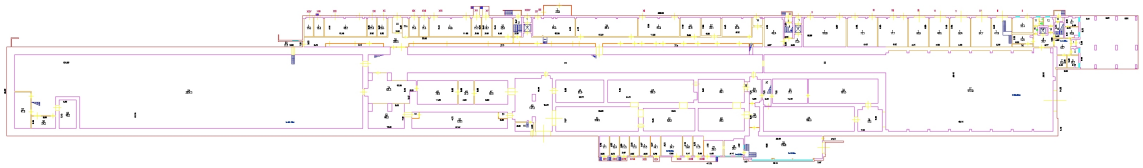

Масштаб 1

полное наименование должности		инициалы, фамилия

ДОКУМЕНТ ПОДПИСАН
ЭЛЕКТРОННОЙ ПОДПИСЬЮ
Сертификат: 839971481847979980055521910400019784 43
Владелец: ПУБЛИЧНО-ПРАВОВАЯ КОМПАНИЯ РОСКАДАСТР
Действителен: с 24.12.2025 по 19.03.2027

Здание
вид объекта недвижимости

Лист № 21 раздела 8	Всего листов раздела 8: 40	Всего разделов: 6	Всего листов выписки: 51

18.03.2026г. № КУВИ-001/2026-35966460	
Кадастровый номер: 77:05:0007002:1013	Номер этажа (этажей): 1

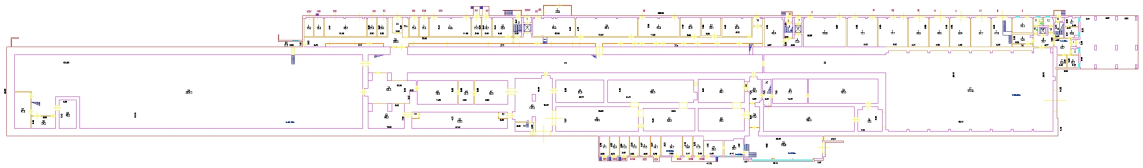

Масштаб 1

полное наименование должности		инициалы, фамилия

ДОКУМЕНТ ПОДПИСАН
ЭЛЕКТРОННОЙ ПОДПИСЬЮ
Сертификат: 839971481847979980055521910400019784 43
Владелец: ПУБЛИЧНО-ПРАВОВАЯ КОМПАНИЯ РОСКАДАСТР
Действителен: с 24.12.2025 по 19.03.2027

Здание
вид объекта недвижимости

Лист № 22 раздела 8	Всего листов раздела 8: 40	Всего разделов: 6	Всего листов выписки: 51

18.03.2026г. № КУВИ-001/2026-35966460	
Кадастровый номер: 77:05:0007002:1013	Номер этажа (этажей): 1

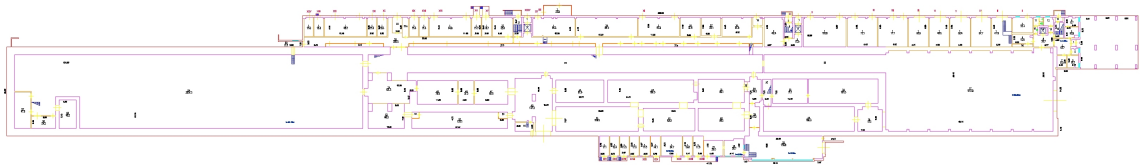

Масштаб 1

полное наименование должности		инициалы, фамилия

ДОКУМЕНТ ПОДПИСАН
ЭЛЕКТРОННОЙ ПОДПИСЬЮ
Сертификат: 839971481847979980055521910400019784 43
Владелец: ПУБЛИЧНО-ПРАВОВАЯ КОМПАНИЯ РОСКАДАСТР
Действителен: с 24.12.2025 по 19.03.2027

Здание
вид объекта недвижимости

Лист № 23 раздела 8	Всего листов раздела 8: 40	Всего разделов: 6	Всего листов выписки: 51

18.03.2026г. № КУВИ-001/2026-35966460	
Кадастровый номер: 77:05:0007002:1013	Номер этажа (этажей): 1

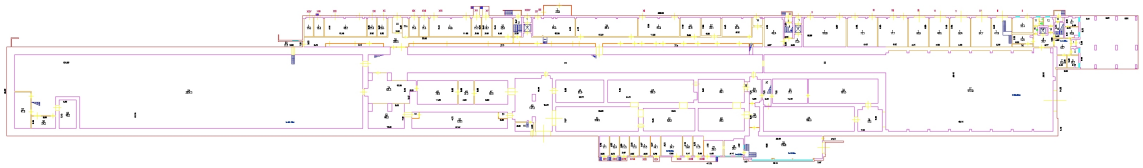

Масштаб 1

полное наименование должности		инициалы, фамилия

ДОКУМЕНТ ПОДПИСАН
ЭЛЕКТРОННОЙ ПОДПИСЬЮ
Сертификат: 839971481847979980055521910400019784 43
Владелец: ПУБЛИЧНО-ПРАВОВАЯ КОМПАНИЯ РОСКАДАСТР
Действителен: с 24.12.2025 по 19.03.2027

Здание
вид объекта недвижимости

Лист № 24 раздела 8	Всего листов раздела 8: 40	Всего разделов: 6	Всего листов выписки: 51

18.03.2026г. № КУВИ-001/2026-35966460	
Кадастровый номер: 77:05:0007002:1013	Номер этажа (этажей): 1

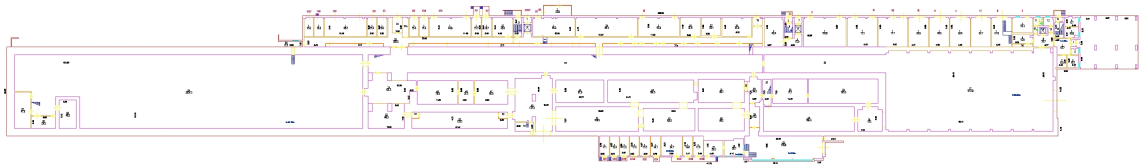

Масштаб 1

полное наименование должности		инициалы, фамилия

ДОКУМЕНТ ПОДПИСАН
ЭЛЕКТРОННОЙ ПОДПИСЬЮ
Сертификат: 839971481847979980055521910400019784 43
Владелец: ПУБЛИЧНО-ПРАВОВАЯ КОМПАНИЯ РОСКАДАСТР
Действителен: с 24.12.2025 по 19.03.2027

Здание
вид объекта недвижимости

Лист № 25 раздела 8	Всего листов раздела 8: 40	Всего разделов: 6	Всего листов выписки: 51

18.03.2026г. № КУВИ-001/2026-35966460	
Кадастровый номер: 77:05:0007002:1013	Номер этажа (этажей): 1

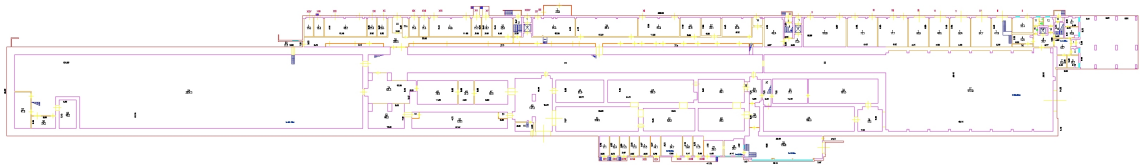

Масштаб 1

полное наименование должности	ДОКУМЕНТ ПОДПИСАН ЭЛЕКТРОННОЙ ПОДПИСЬЮ Сертификат: 839971481847979980055521910400019784 43 Владелец: ПУБЛИЧНО-ПРАВОВАЯ КОМПАНИЯ РОСКАДАСТР Действителен: с 24.12.2025 по 19.03.2027	инициалы, фамилия

Здание
вид объекта недвижимости

Лист № 26 раздела 8	Всего листов раздела 8: 40	Всего разделов: 6	Всего листов выписки: 51

18.03.2026г. № КУВИ-001/2026-35966460	
Кадастровый номер: 77:05:0007002:1013	Номер этажа (этажей): 1

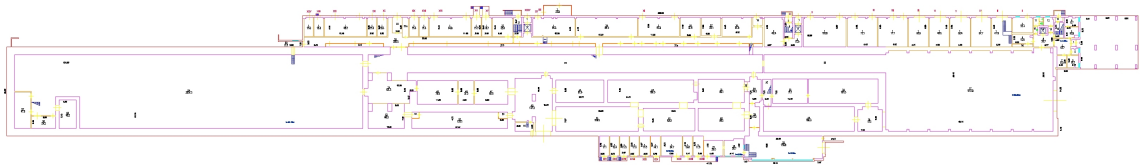

Масштаб 1

полное наименование должности		инициалы, фамилия

ДОКУМЕНТ ПОДПИСАН
ЭЛЕКТРОННОЙ ПОДПИСЬЮ
Сертификат: 839971481847979980055521910400019784 43
Владелец: ПУБЛИЧНО-ПРАВОВАЯ КОМПАНИЯ РОСКАДАСТР
Действителен: с 24.12.2025 по 19.03.2027

Здание
вид объекта недвижимости

Лист № 27 раздела 8	Всего листов раздела 8: 40	Всего разделов: 6	Всего листов выписки: 51

18.03.2026г. № КУВИ-001/2026-35966460	
Кадастровый номер: 77:05:0007002:1013	Номер этажа (этажей): 1

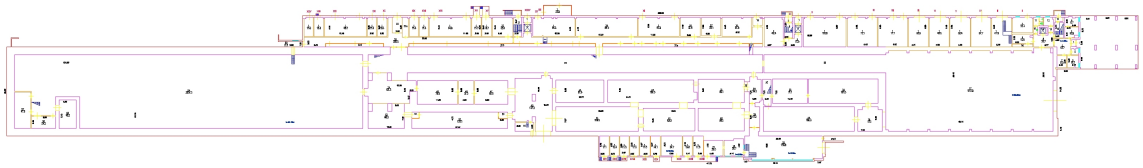

Масштаб 1

полное наименование должности		инициалы, фамилия

ДОКУМЕНТ ПОДПИСАН
ЭЛЕКТРОННОЙ ПОДПИСЬЮ
Сертификат: 839971481847979980055521910400019784 43
Владелец: ПУБЛИЧНО-ПРАВОВАЯ КОМПАНИЯ РОСКАДАСТР
Действителен: с 24.12.2025 по 19.03.2027

Здание
вид объекта недвижимости

Лист № 28 раздела 8	Всего листов раздела 8: 40	Всего разделов: 6	Всего листов выписки: 51

18.03.2026г. № КУВИ-001/2026-35966460	
Кадастровый номер: 77:05:0007002:1013	Номер этажа (этажей): 1

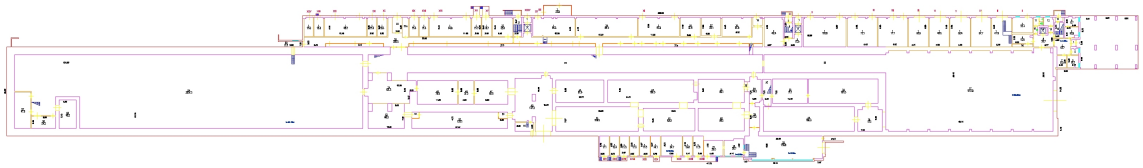

Масштаб 1

полное наименование должности		инициалы, фамилия

ДОКУМЕНТ ПОДПИСАН
ЭЛЕКТРОННОЙ ПОДПИСЬЮ
Сертификат: 839971481847979980055521910400019784 43
Владелец: ПУБЛИЧНО-ПРАВОВАЯ КОМПАНИЯ РОСКАДАСТР
Действителен: с 24.12.2025 по 19.03.2027

Здание
вид объекта недвижимости

Лист № 29 раздела 8	Всего листов раздела 8: 40	Всего разделов: 6	Всего листов выписки: 51

18.03.2026г. № КУВИ-001/2026-35966460	
Кадастровый номер: 77:05:0007002:1013	Номер этажа (этажей): 1

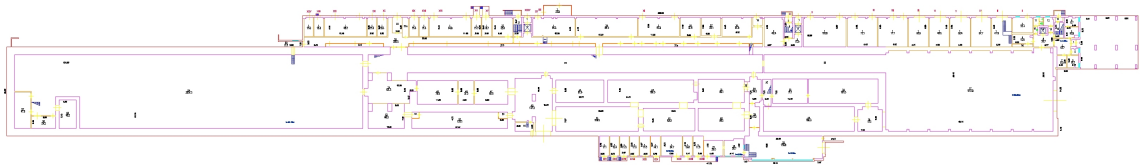

Масштаб 1

полное наименование должности		инициалы, фамилия

ДОКУМЕНТ ПОДПИСАН
ЭЛЕКТРОННОЙ ПОДПИСЬЮ
Сертификат: 839971481847979980055521910400019784 43
Владелец: ПУБЛИЧНО-ПРАВОВАЯ КОМПАНИЯ РОСКАДАСТР
Действителен: с 24.12.2025 по 19.03.2027

Здание
вид объекта недвижимости

Лист № 30 раздела 8	Всего листов раздела 8: 40	Всего разделов: 6	Всего листов выписки: 51

18.03.2026г. № КУВИ-001/2026-35966460	
Кадастровый номер: 77:05:0007002:1013	Номер этажа (этажей): 1

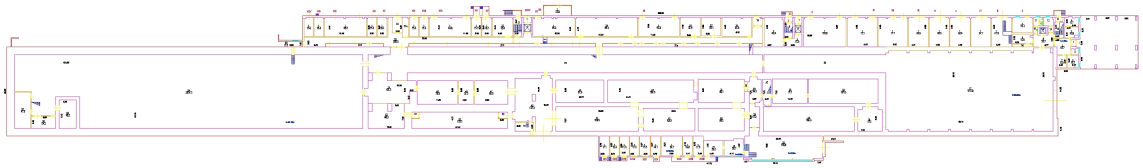

Масштаб 1

полное наименование должности		инициалы, фамилия

ДОКУМЕНТ ПОДПИСАН
ЭЛЕКТРОННОЙ ПОДПИСЬЮ
Сертификат: 839971481847979980055521910400019784 43
Владелец: ПУБЛИЧНО-ПРАВОВАЯ КОМПАНИЯ РОСКАДАСТР
Действителен: с 24.12.2025 по 19.03.2027

Здание
вид объекта недвижимости

Лист № 31 раздела 8	Всего листов раздела 8: 40	Всего разделов: 6	Всего листов выписки: 51

18.03.2026г. № КУВИ-001/2026-35966460	
Кадастровый номер: 77:05:0007002:1013	Номер этажа (этажей): 1

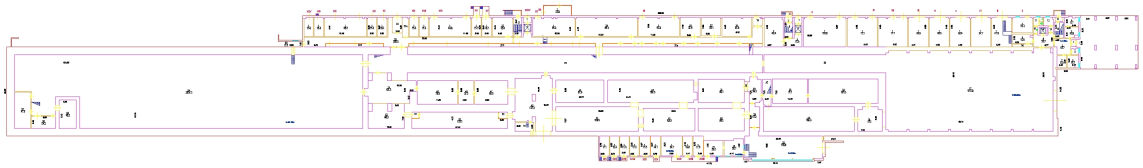

Масштаб 1

полное наименование должности		инициалы, фамилия

ДОКУМЕНТ ПОДПИСАН
ЭЛЕКТРОННОЙ ПОДПИСЬЮ
Сертификат: 839971481847979980055521910400019784 43
Владелец: ПУБЛИЧНО-ПРАВОВАЯ КОМПАНИЯ РОСКАДАСТР
Действителен: с 24.12.2025 по 19.03.2027

Здание
вид объекта недвижимости

Лист № 32 раздела 8	Всего листов раздела 8: 40	Всего разделов: 6	Всего листов выписки: 51

18.03.2026г. № КУВИ-001/2026-35966460	
Кадастровый номер: 77:05:0007002:1013	Номер этажа (этажей): 1

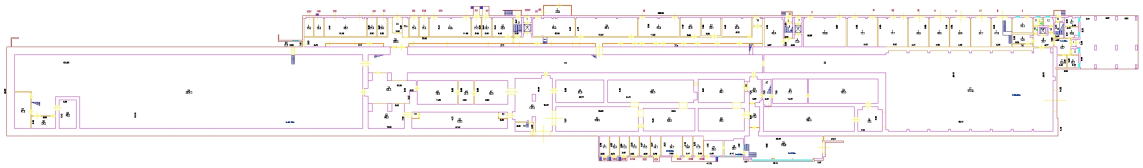

Масштаб 1

полное наименование должности		инициалы, фамилия

ДОКУМЕНТ ПОДПИСАН
ЭЛЕКТРОННОЙ ПОДПИСЬЮ
Сертификат: 839971481847979980055521910400019784 43
Владелец: ПУБЛИЧНО-ПРАВОВАЯ КОМПАНИЯ РОСКАДАСТР
Действителен: с 24.12.2025 по 19.03.2027

Здание
вид объекта недвижимости

Лист № 33 раздела 8	Всего листов раздела 8: 40	Всего разделов: 6	Всего листов выписки: 51

18.03.2026г. № КУВИ-001/2026-35966460	
Кадастровый номер: 77:05:0007002:1013	Номер этажа (этажей): 1

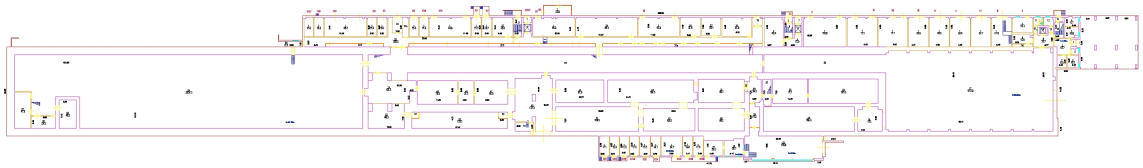

Масштаб 1

полное наименование должности		инициалы, фамилия

ДОКУМЕНТ ПОДПИСАН
ЭЛЕКТРОННОЙ ПОДПИСЬЮ
Сертификат: 839971481847979980055521910400019784 43
Владелец: ПУБЛИЧНО-ПРАВОВАЯ КОМПАНИЯ РОСКАДАСТР
Действителен: с 24.12.2025 по 19.03.2027

Здание
вид объекта недвижимости

Лист № 34 раздела 8	Всего листов раздела 8: 40	Всего разделов: 6	Всего листов выписки: 51

18.03.2026г. № КУВИ-001/2026-35966460	
Кадастровый номер: 77:05:0007002:1013	Номер этажа (этажей): 1

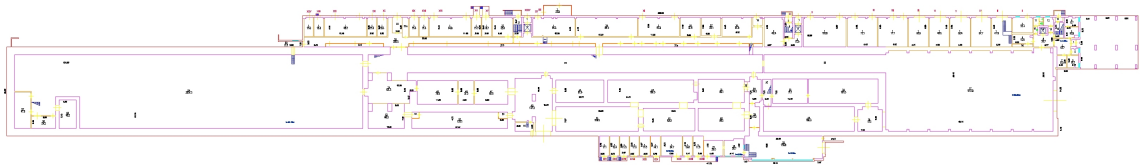

Масштаб 1

полное наименование должности		инициалы, фамилия

ДОКУМЕНТ ПОДПИСАН
ЭЛЕКТРОННОЙ ПОДПИСЬЮ
Сертификат: 839971481847979980055521910400019784 43
Владелец: ПУБЛИЧНО-ПРАВОВАЯ КОМПАНИЯ РОСКАДАСТР
Действителен: с 24.12.2025 по 19.03.2027

Здание
вид объекта недвижимости

Лист № 35 раздела 8	Всего листов раздела 8: 40	Всего разделов: 6	Всего листов выписки: 51

18.03.2026г. № КУВИ-001/2026-35966460	
Кадастровый номер: 77:05:0007002:1013	Номер этажа (этажей): 1

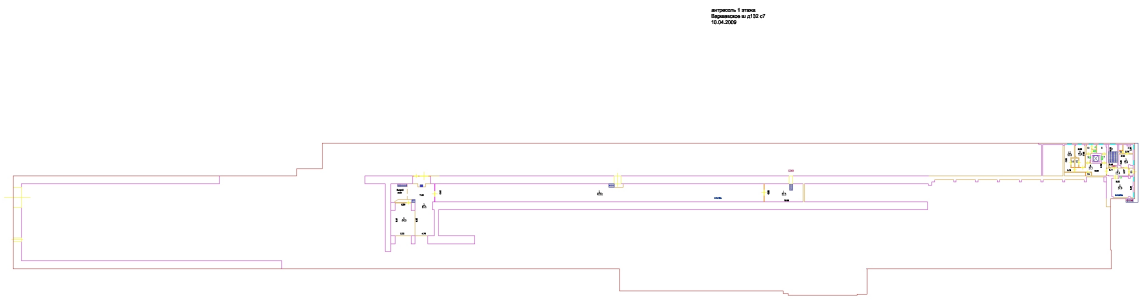

Масштаб 1

полное наименование должности		инициалы, фамилия

ДОКУМЕНТ ПОДПИСАН
ЭЛЕКТРОННОЙ ПОДПИСЬЮ
Сертификат: 839971481847979980055521910400019784 43
Владелец: ПУБЛИЧНО-ПРАВОВАЯ КОМПАНИЯ РОСКАДАСТР
Действителен: с 24.12.2025 по 19.03.2027

Здание
вид объекта недвижимости

Лист № 36 раздела 8	Всего листов раздела 8: 40	Всего разделов: 6	Всего листов выписки: 51

18.03.2026г. № КУВИ-001/2026-35966460	
Кадастровый номер: 77:05:0007002:1013	Номер этажа (этажей): 1

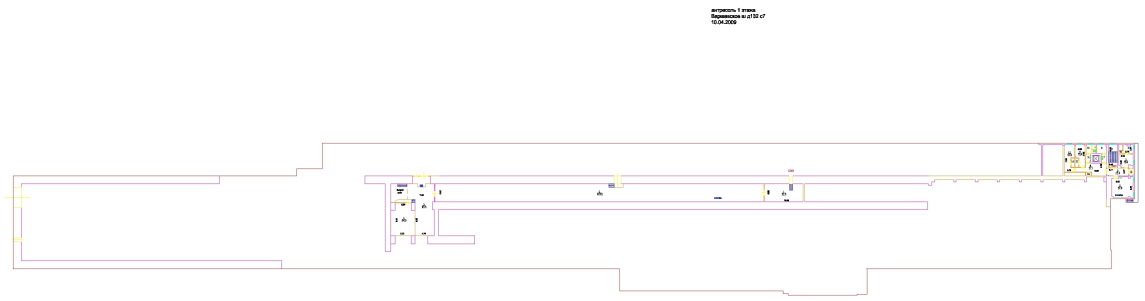

Масштаб 1

полное наименование должности		инициалы, фамилия

ДОКУМЕНТ ПОДПИСАН
ЭЛЕКТРОННОЙ ПОДПИСЬЮ
Сертификат: 839971481847979980055521910400019784 43
Владелец: ПУБЛИЧНО-ПРАВОВАЯ КОМПАНИЯ РОСКАДАСТР
Действителен: с 24.12.2025 по 19.03.2027

Здание
вид объекта недвижимости

Лист № 37 раздела 8	Всего листов раздела 8: 40	Всего разделов: 6	Всего листов выписки: 51

18.03.2026г. № КУВИ-001/2026-35966460	
Кадастровый номер: 77:05:0007002:1013	Номер этажа (этажей): 2



Масштаб 1

полное наименование должности	ДОКУМЕНТ ПОДПИСАН ЭЛЕКТРОННОЙ ПОДПИСЬЮ Сертификат: 839971481847979980055521910400019784 43 Владелец: ПУБЛИЧНО-ПРАВОВАЯ КОМПАНИЯ РОСКАДАСТР Действителен: с 24.12.2025 по 19.03.2027	инициалы, фамилия

Здание
вид объекта недвижимости

Лист № 38 раздела 8	Всего листов раздела 8: 40	Всего разделов: 6	Всего листов выписки: 51

18.03.2026г. № КУВИ-001/2026-35966460	
Кадастровый номер: 77:05:0007002:1013	Номер этажа (этажей): 3



Масштаб 1

полное наименование должности		инициалы, фамилия

ДОКУМЕНТ ПОДПИСАН
ЭЛЕКТРОННОЙ ПОДПИСЬЮ
Сертификат: 839971481847979980055521910400019784 43
Владелец: ПУБЛИЧНО-ПРАВОВАЯ КОМПАНИЯ РОСКАДАСТР
Действителен: с 24.12.2025 по 19.03.2027

Здание
вид объекта недвижимости

Лист № 39 раздела 8	Всего листов раздела 8: 40	Всего разделов: 6	Всего листов выписки: 51

18.03.2026г. № КУВИ-001/2026-35966460	
Кадастровый номер: 77:05:0007002:1013	Номер этажа (этажей): 3

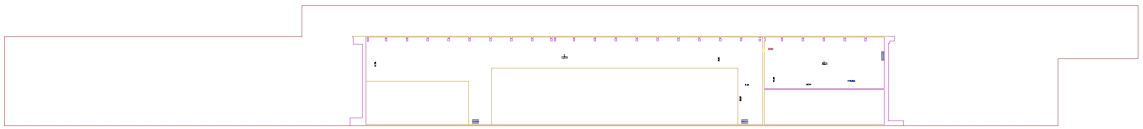

Масштаб 1

ДОКУМЕНТ ПОДПИСАН
ЭЛЕКТРОННОЙ ПОДПИСЬЮ
Сертификат: 839971481847979980055521910400019784 43
Владелец: ПУБЛИЧНО-ПРАВОВАЯ КОМПАНИЯ РОСКАДАСТР
Действителен: с 24.12.2025 по 19.03.2027

полное наименование должности		инициалы, фамилия

Здание
вид объекта недвижимости

Лист № 40 раздела 8	Всего листов раздела 8: 40	Всего разделов: 6	Всего листов выписки: 51

18.03.2026г. № КУВИ-001/2026-35966460	
Кадастровый номер: 77:05:0007002:1013	Номер этажа (этажей): 4

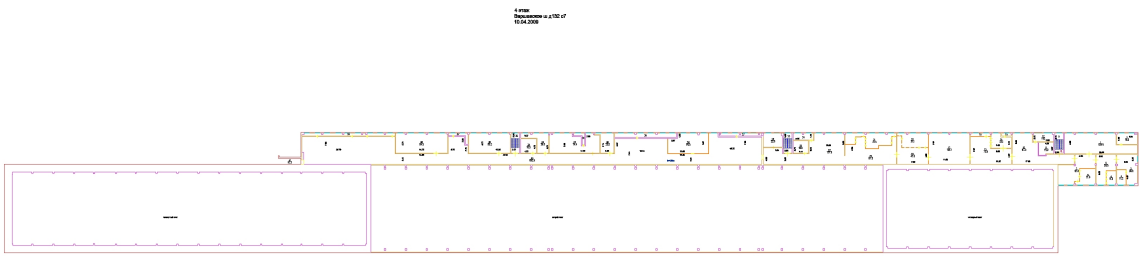

Масштаб 1

полное наименование должности		инициалы, фамилия

ДОКУМЕНТ ПОДПИСАН
ЭЛЕКТРОННОЙ ПОДПИСЬЮ
Сертификат: 839971481847979980055521910400019784 43
Владелец: ПУБЛИЧНО-ПРАВОВАЯ КОМПАНИЯ РОСКАДАСТР
Действителен: с 24.12.2025 по 19.03.2027